PIC SAINT LOUP

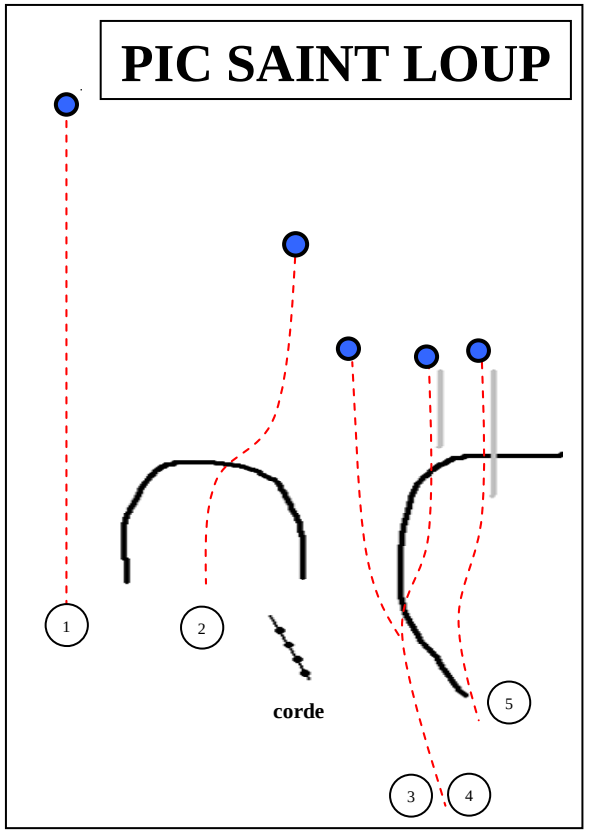



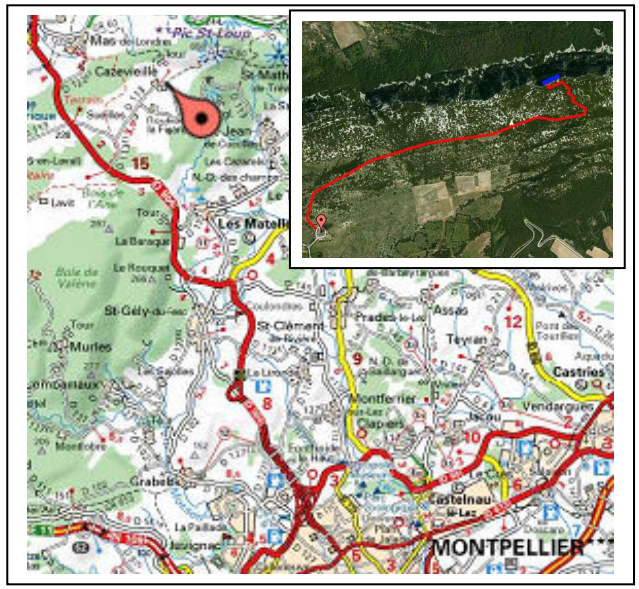

Rejoindre le village de **Cazevieille**. Le traverser et se garer sur le parking giratoire touristique. Le sentier se prend en haut à gauche (N.W). Le suivre par une longue traversée, puis par des lacets jusqu'à la croix du sommet que l'on aborde par l'Est. Du parking 45 min.
Redescendre la bordure de crête à l'Ouest sur 100m. L'accès en face nord se fait par un rappel de 35m . Le relais se trouve sur une marche horizontale confortable. Penser à fractionner le rappel sur une chaine 8m en contrebas… pour éviter les surprises touristiques.
Site ventilé et à l'ombre permanente n°6 à 16.
Corde fixe 35m **mini** & matériel de remontée obligatoire.

7c+	8a+	$R_1$6c+ / $R_2$7b	8a	>= 8c	>= 8c	8c	8b+	8c+	8a/a+	8b	8b	8b	7b+/c	7c	7c+	7b		
				Projet	Legend	Le roi du pétrole	Snails paradis R_1	Snails paradis R_1+R_2		La genèse des mutants	La mémoire des mutants	In mémorium			Rappel de descente			
1	2	3	4	5	6	7	8	8'	9	10	11	12	13	14	15	16	17	18